



MONUMENTE ISTORICE  
BISERICA DE LEMN "SF. ARHANGHELI MIHAIL SI GAVRIIL"

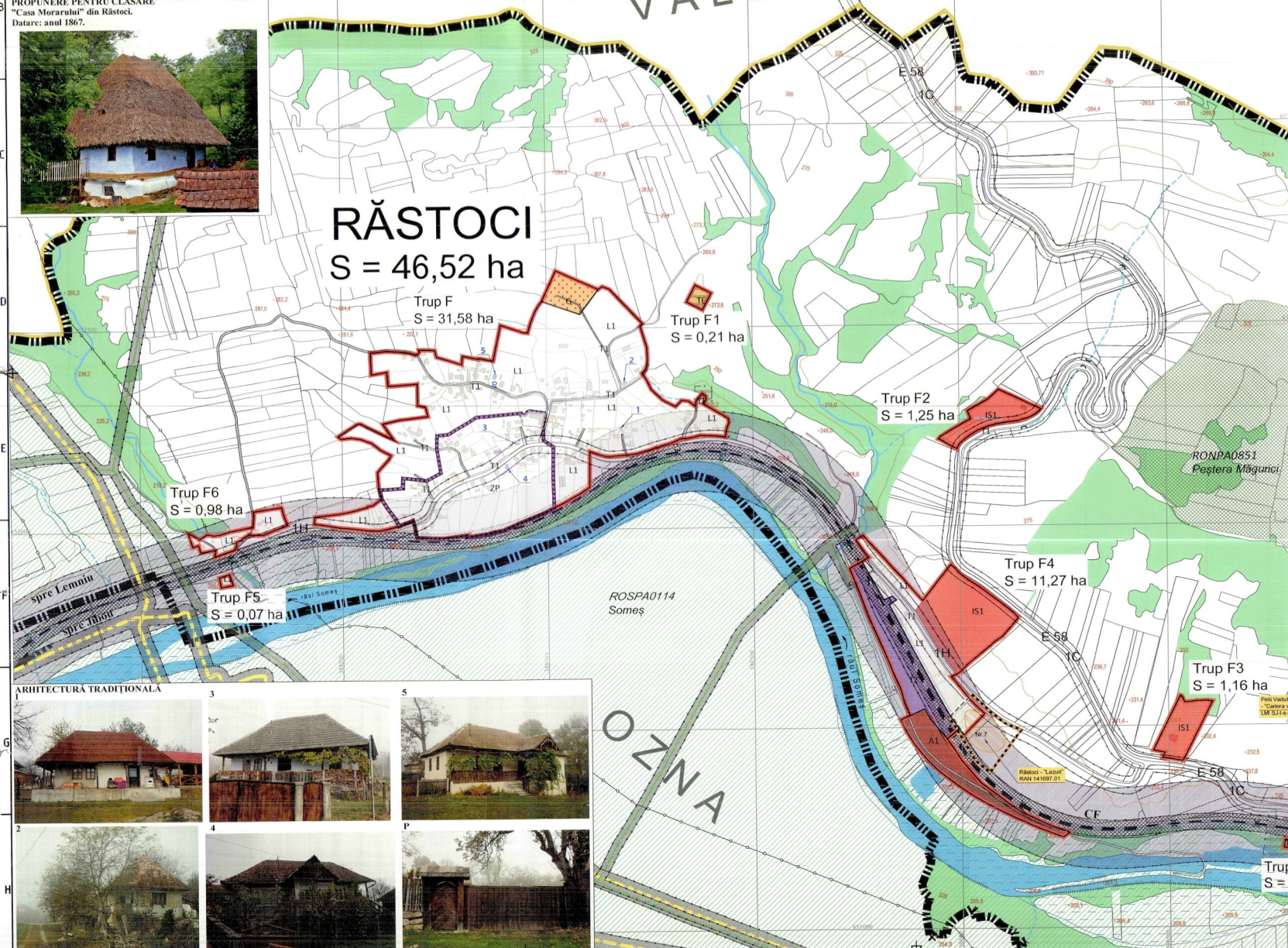


PROPOUNERE PENTRU CLASARE  
"Casa Morarului" din Răstoci.  
Datare: anul 1867.



Bilanț teritorial localitatea Răstoci		
Zone funcționale	Propus	
	ha	%
Locuințe individuale și funcțiuni complementare	30,08	64,66
Turism	5,86	12,60
Unități industriale și depozite	1,84	3,96
Unități agro-zootehnice	0,00	0,00
Instituții și servicii de interes public	0,70	1,50
Căi de comunicație și transport din care	5,68	11,82
Rutier	2,90	6,23
Feroviar	2,78	5,99
Spații verzi, sport, agrement, protecție	0,00	0,00
Construcții tehnico-edilitare	0,21	0,45
Gospodărie comunală, cimitire	0,81	1,74
Alte zone (terenuri neconstruibile, ape, etc.)	1,52	3,27
<b>TOTAL PE TRUP</b>	<b>46,52</b>	<b>100,00</b>

**RĂSTOCI**  
S = 46,52 ha



JUDEȚUL MARAMUREȘ  
VALEA CHIOARULUI

**P.U.G.** Localitatea Răstoci  
Comuna Ileanda  
JUDEȚUL SĂLAJ  
UNITĂȚI TERITORIALE DE REFERINȚĂ



- LEGENDA**
- LIMITE:**
- LIMITA INTRAVILAN PROPUȘ
  - LIMITA UNITĂȚII ADMINISTRATIV TERITORIALE
  - LIMITA CADASTRALE
- ZONE/SUBZONE FUNCȚIONALE. UNITĂȚI TERITORIALE DE REFERINȚĂ:**
- ZC - ZONĂ CENTRALĂ
  - L - ZONĂ DE LOCUINȚE ȘI FUNCȚIUNI COMPLEMENTARE:
    - L1 - LOCUINȚE INDIVIDUALE ȘI FUNCȚIUNI COMPLEMENTARE
  - IS - ZONĂ DE INSTITUȚII PUBLICE ȘI SERVICII:
    - IS1 - ZONĂ INSTITUȚII PUBLICE ȘI SERVICII
    - IS2 - ZONĂ TURISM ȘI AGREMENT BIZUȘA
  - A - ZONĂ DE ACTIVITĂȚI PRODUCTIVE:
    - A1 - ZONĂ INDUSTRIALĂ
    - A2 - ZONĂ UNITĂȚI AGRO-ZOOTEHNICE
  - V - ZONĂ DE SPAȚII VERZI, AGREMENT, SPORT:
    - V1 - SPAȚII VERZI
    - V2 - AMENAJĂRI SPORTIVE
  - T - ZONĂ DE TRANSPORTURI:
    - T1 - TRANSPORTURI RUTIERE
    - T2 - TRANSPORTURI FERUVIARE
  - G - ZONĂ DE GOSPODĂRIE COMUNALĂ, CIMITIRE:
    - G1 - ZONĂ GOSPODĂRIE COMUNALĂ, CIMITIRE
  - TE - ZONĂ DE ECHIPAMENTE TEHNICO-EDILITARE:
    - TE1 - ZONĂ CONSTRUCȚII TEHNICO-EDILITARE
  - ZP - ZONE DE PROTECȚIE A OBIECTIVELOR CU VAL. DE PATRIMONIU:
    - ZP1 - ZONE DE PROTECȚIE A OBIECTIVELOR CU VALOARE DE PATRIMONIU
  - ALTELE:
    - ZONA APE
    - ZONA TERENURI FORESTIERE
    - ARIILE NATURALE PROTEJATE ROSPA SĂLAJ
    - ARIILE NATURALE PROTEJATE ROPSA SĂLAJ
    - ARIILE NATURALE PROTEJATE ROPNA SĂLAJ
    - MONUMENTE ISTORICE
    - SITURI ARHEOLOGICE
    - OBIECTIVE PROPUȘE PENTRU CLASARE ÎN L.M.I.
    - OBIECTIVE CU ARHITECTURĂ TRADIȚIONALĂ
- ZONE DE PROTECȚIE/ INTERDICȚIE**
- ZONA DE PROTECȚIE MONUMENTE ISTORICE
  - ZONA DE PROTECȚIE SITURI ARHEOLOGICE
  - ZONA DE PROTECȚIE PE BAZA NORMELOR SANITARE
  - ZONA DE PROTECȚIE FAȚĂ DE CONSTRUCȚII, CULOARE TEHNICE (CF, DN, DJ, DC, MAGISTRALE ELECTRICE, GAZ)
  - ZONA DE SIGURANȚĂ FAȚĂ DE ECHIPAMENTE TEHNICE
  - ZONA DE PROTECȚIE CF (100m din ax)
  - ZONA INTERDICȚIE DE CONSTRUIRE PÂNĂ LA ELABORARE P.U.Z
  - ZONA CU RISC DE INUNDABILITATE INDIGUIRE PROPUȘA
- REȚELE:**
- LINIE ELECTRICĂ AERIANĂ 220 kV
  - LINIE ELECTRICĂ AERIANĂ 20 kV
  - CONDUCTĂ DE TRANSPORT GAZE NATURALE

Proiect de publicare sau multiplicare a prezentei contribuții este posibil numai cu acordul președintelui autorității de proiectare.

**AEDILIS PROJECT**

PROIECTANT GENERAL  
S.C. AEDILIS PROIECT S.R.L.  
BAIA MARE

BENEFICIAR:  
COMUNA ILEANDA

DENUMIRE PROIECT:  
PLAN URBANISTIC GENERAL

UNITĂȚI TERITORIALE DE REFERINȚĂ  
localitatea - RĂSTOCI  
comuna - ILEANDA

PROIECT ÎN: 1.000  
PLANȘA: 4.F